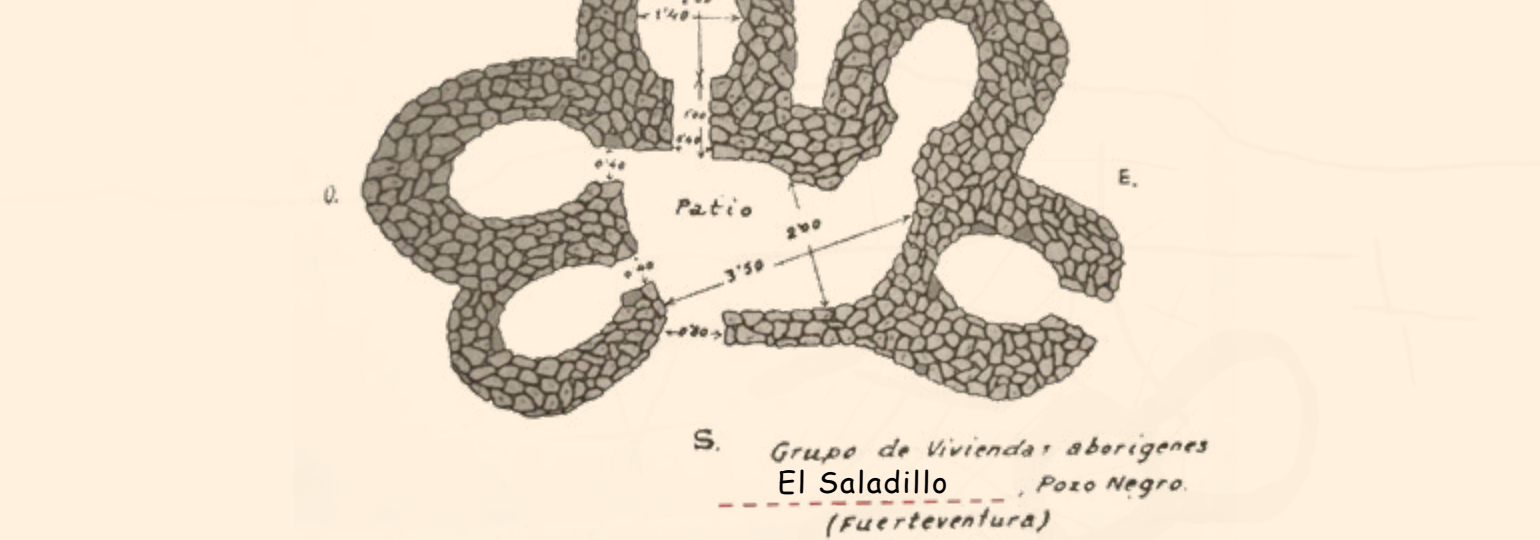



4. El pueblo majo vivía en aldeas. Busca en la planta 1 del museo el dibujo de esta vivienda polilobulada y escribe el nombre del yacimiento al que pertenece. Como pista, este yacimiento se encuentra cerca de Pozo Negro.



5. Ahora que has aprendido sobre las casas hondas en el museo, observa con atención esta imagen. Imagina cómo sería la otra mitad de la casa y dibújala. Usa tus conocimientos sobre su forma, los materiales que empleaban y cómo vivía el pueblo majo en esa época para completar tu dibujo.



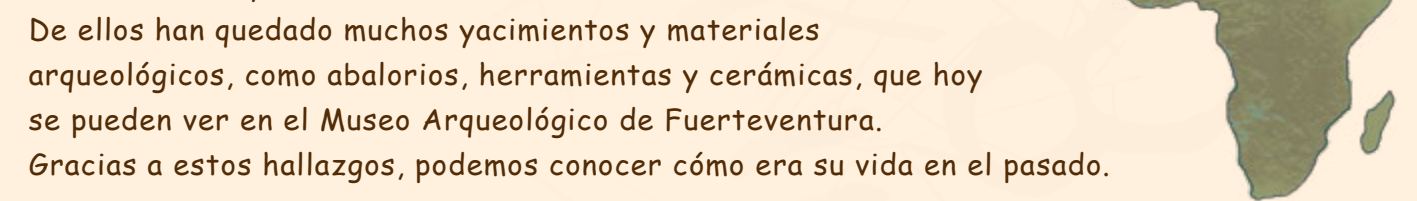
© Textos y fotografías. Museo Arqueológico.  
© Diseño (ilustraciones creadas con IA) Derque Castellano.

# El Pueblo Majo



## Una historia por descubrir

La hipótesis más compartida es que hace unos 2000 años, el pueblo majo llegó desde el norte de África y fue el primero en habitar Fuerteventura y Lanzarote.



De ellos han quedado muchos yacimientos y materiales arqueológicos, como abalorios, herramientas y cerámicas, que hoy se pueden ver en el Museo Arqueológico de Fuerteventura. Gracias a estos hallazgos, podemos conocer cómo era su vida en el pasado.

¿Dónde vivió el pueblo majo?

## Las aldeas

El pueblo majo se asentó en lugares fértiles para cultivar, con pastos donde dar de comer al ganado y cerca de fuentes o barrancos donde obtener agua para beber.

En las aldeas construyeron viviendas, corrales para guardar las cabras, almacenes para conservar la comida y otros espacios donde se reunía la comunidad.





## La Casa Honda

La casa honda es un tipo de vivienda propia de Lanzarote y Fuerteventura. Estaban ideadas para evitar las inclemencias del tiempo como el calor, el frío y el viento norte dominante. Para ello se construían por debajo del nivel de suelo sin ventanas y con estrechas entradas orientadas al sur. De este modo se mantenía la temperatura estable y evitaban que entrara el viento del norte.

Las edificaciones eran de piedra seca, es decir sin ningún aglutinante entre ellas, colocadas estratégicamente para que los muros duraran cientos de años. Los espacios circulares se iban uniendo entre si a veces en torno a un patio central hasta crear formas polilobuladas similares a un trébol.



Casas hondas del Poblado de la Atalayita. (Pozo Negro)

## Las Cuevas

También vivieron en cuevas utilizando sobre todo los tubos volcánicos del malpaís. En ellos limpiaban la zona de piedra y con ellas acondicionaban el interior y el exterior construyendo muros para crear estancias para vivir y desarrollar sus actividades cotidianas.



Interior de la Cueva de Villaverde (La Oiva).

## Investiga en el museo

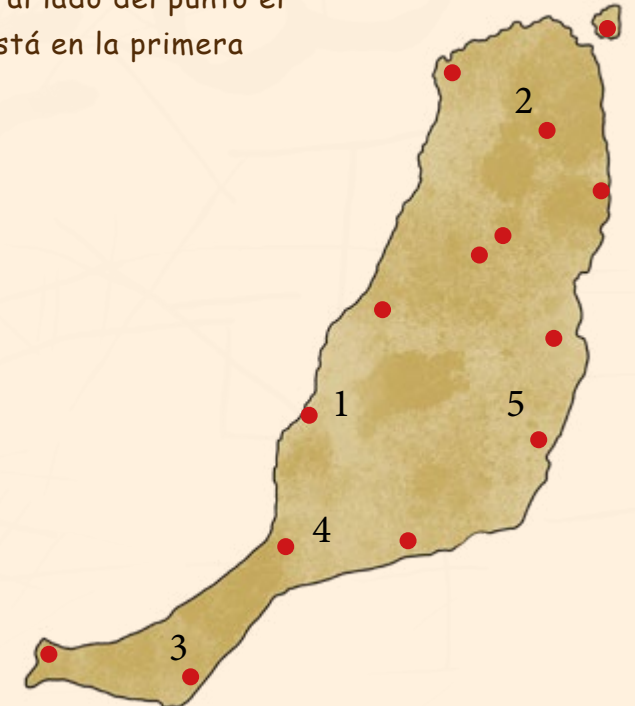
1. A los habitantes actuales de Fuerteventura se les denomina **majoreros**. ¿De dónde proviene esta palabra?. Señala la respuesta correcta:

- a.- De la simpatía de los habitantes de Fuerteventura
- b.- De la población aborígen denominada pueblo majo**
- c.- Del accidente geográfico denominado majada abundante en la isla



2. Localiza en el mapa estos yacimientos poniendo al lado del punto el número que corresponda. Puedes usar el mapa que está en la primera sala para encontrar los 5 yacimientos.

- 1. Barranco de Janey
- 2. Cueva de Villaverde
- 3. Butihondo
- 4. La Pared
- 5. La Atalayita



3. Con la información que encontrarás en las salas del museo, completa las frases uniendo cada inicio con su final.

- |   |   |
|---|---|
| a. Las viviendas aborígenes se construían con ... | • un poblado aborígen.  |
| b. El pueblo majo vivió en ...                    | • pequeñas por donde apenas cabía una persona.  |
| c. La Atalayita es ...                            | • la Península de Jandía con el resto de Fuerteventura y atravesaba la isla de costa a costa. |
| d. Las puertas de las viviendas eran ...          | • piedra seca, es decir sin nada que las uniera.  |
| e. La Pared dividía ...                           | • la Cueva de Villaverde.   |